



Pomáhat a chránit

KRAJSKÉ ŘEDITELSTVÍ POLICIE
KRÁLOVÉHRADECKÉHO KRAJE
Územní odbor Náchod
Dopravní inspektorát



Č. j.:KRPB-65920/ČJ-2019-050506

Náchod 5. srpna 2019

Počet listů: 1

Přílohy:1/2

HRONOVSKÝ – dopravní projekce s.r.o. /IČO:07053428/
Brněnská 700/25
500 06 Hradec Králové

Projektová dokumentace stavby „Úprava veřejného prostranství, parkoviště Kramolna“ pro společné územní a stavební řízení - stanovisko.

Policie České republiky, Územní odbor Náchod, Dopravní inspektorát Náchod, jako orgán státní správy ve věcech bezpečnosti a plynulosti provozu na pozemních komunikacích, ve smyslu ustanovení § 2 zákona č. 273/2008 Sb., o Policii České republiky, ve smyslu ustanovení § 1 zákona č. 12/1997 Sb., o bezpečnosti a plynulosti silničního provozu, ve znění pozdějších předpisů a s odkazem na ustanovení § 77 odst. 2 písm. b), odst. 3 a ustanovení § 124 odst. 11 písm. e) zákona č. 361/2000 Sb., o provozu na pozemních komunikacích a o změnách některých zákonů, v platném znění a s odkazem na ustanovení § 10 odst. 4 písm. b) a ustanovení § 16 odst. 2 písm. b) zákona č. 13/1997 Sb., o pozemních komunikacích, vydává na podkladě Vaší žádosti, kterou obdržel dne 01. 07. 2019 vedenou pod č. j.: 28. 6. 2019, toto stanovisko, pro společné územní a stavební řízení na stavbu „Úprava veřejného prostranství, parkoviště Kramolna“.

Předmětem projektové dokumentace je návrh nového parkoviště pro osobní automobily na místní komunikaci u řadových rodinných domů. Vzhledem k umístění oploceného multifunkčního hřiště a dětského hřiště je parkoviště rozděleno na dvě části, tak aby byl zajištěn bezpečný rozhled při vycházení od hřiště na vozovku. Parkoviště „1“ - zde je navrženo sedm parkovacích stání s kolmým způsobem stání a dvě parkovací stání s podélným způsobem stání. Na začátku tohoto úseku u čp. 253 je umístěna zpevněná plocha pro kontejnery na separovaný odpad. Zpevněná plocha bude lemována ocelovými sloupky s dřevěnou výplní. Kolmá stání jsou rozdělena pilířem NN na dvě plochy. Od plochy na odpad jsou umístěna čtyři stání a za pilířem NN potom dále třináct stání. Na tato kolmá stání navazují dvě stání s podélným řazením před dětským hřištěm. Od hřiště jsou oddělena živým plotem. Základní rozměr parkovacích stání s kolmým řazením je 2,65 m x 5,00 m. Krajní stání u obrubníků jsou rozšířena o bezpečnostní odstup 0,25 m, tj. jejich šířka je 2,90 m. Podélná stání jsou o rozměrech 6,75 x 2,00 m. Jízdní pás (místní komunikace) podél parkoviště je o šířce cca 5,95 m. Parkoviště „2“ - zde je navrženo sedm parkovacích stání s kolmým způsobem stání včetně dvou vyhrazených parkovišť pro invalidy, se společnou manipulační plochou. Základní rozměr parkovacích stání je 2,65 m x 5,00 m. Vyhrazená parkovací stání pro invalidy jsou o společné šířce 5,80 m a o délce 5,00 m. Krajní stání u obrubníků je rozšířeno o bezpečnostní odstup 0,25 m, tj. o šířce je 2,90 m. Dále je navrženo rozšíření stávajícího parkoviště v západní části území o dvě parkovací stání o rozměrech stání 2,65 m x 4,70 m, resp. 2,9 x 4,70 m (krajní stání u zeleně). Je zajištěn převis části vozidla nad plochu s jiným funkčním využitím v délce min. 1,0 m.

Dopravní inspektorát po prostudování předložené projektové dokumentace, nemá námitek s vydáním společného územního rozhodnutí o umístění stavby a stavebního povolení na stavbu „Úprava veřejného prostranství, parkoviště Kramolna“.

POLICIE ČESKÉ REPUBLIKY
KRAJSKÉ ŘEDITELSTVÍ POLICIE
KRÁLOVÉHRADECKÉHO KRAJE
ÚZEMNÍ ODBOR
DOPRAVNÍ INŠPEKTORÁT
547 45 NÁCHOD

por. Bc. David KULT

www.policie.cz

Tel.: +420974534258

- Datová schránka: uranj6d

Přihovská 1176
547 45 Náchod

Email: na.di.komunikace@pcr.cz

Druhá strana stanoviska vedeného pod č. j.:KRPB-65920/ČJ-2019-050506

Dopravní inspektorát dále na ve smyslu ustanovení § 10 odst. 4 písm. b) výše citovaného zákona, **nemá námitek** s vydáním povolení ke zřízení sjezdu z místní komunikace do prostoru nových parkovacích stání.

V rozhledových prostorech všech parkovacích stání nesmějí být žádné překážky vyšší než 0,70 m (např. HUP, elektro pilíř, oplocení včetně s výplní z pletiva). Smí zde být pouze ojedinělá překážka do tloušťky 15 cm a ve vzájemné vzdálenosti nejméně 10 m. Rozhledové poměry sjezdu musí být splněny po celou dobu fyzické existence sjezdu, aby nedocházelo k ohrožování bezpečnosti silničního provozu.

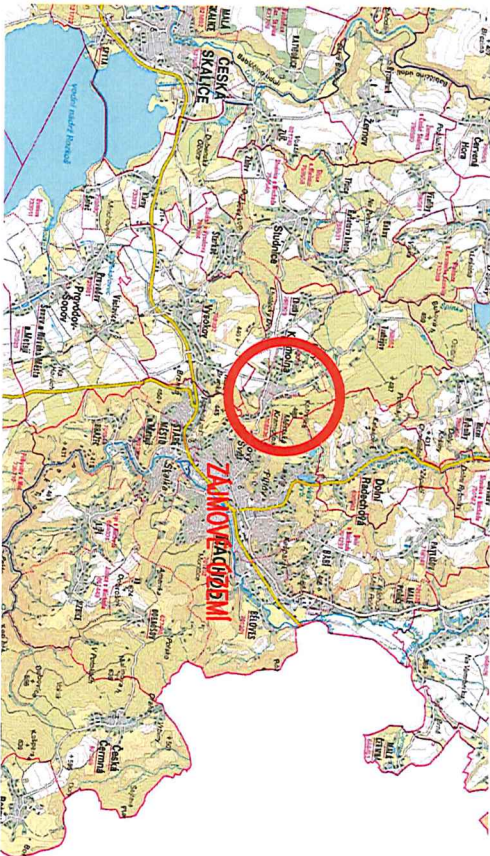
Pokud budou výše uvedené podmínky splněny, lze konstatovat, že návrh odpovídá obecným požadavkům na bezpečnost a plynulost provozu na pozemních komunikacích.

Investor: Obec Kramolna, Kramolna 172, 547 01 Náchod.

POLICIE ČESKÉ REPUBLIKY
KRAJSKÉ ŘEDITELSTVÍ POLICIE
KRÁLOVÉHRADECKÉHO KRAJE
ÚZEMNÍ ODBOR
DOPRAVNÍ INSPEKTORÁT
547 45 NÁCHOD


por. Bc. David Kuřt
komisař

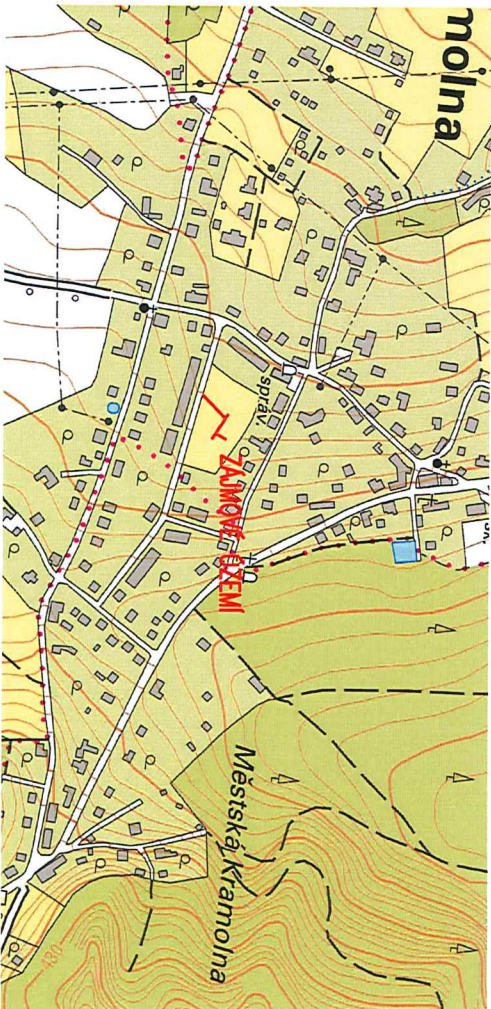
ŠIRŠÍ VZTAHY
1 : 20 000




ORTOFOTO MAPA
1 : 1 000



PŘEHLEDNÁ MAPA
1 : 5 000



| | | | | |
|--------------------------|--|---|----------|--|
| SOUBUDOVACÍ SYSTÉM: JTSK | | VÝŠKOVÝ SYSTÉM: Byt | | |
| KRESLE: | KAMIL HIRONOVSKÝ | | | |
| TECHNICKÁ KONTROLA: | | | | |
| ZODPOVÍDĚLÝ PROJEKTANT: | KAMIL HIRONOVSKÝ | | | |
| HLAVNÍ PROJEKTANT: | | | | |
| KVAL. KRAJOPRAVCEKÝ: | OBEC: KRAMOLNÁ | KAT. ÚZELÍ: | KRAMOLNÁ | |
| INVESTOR: | OBEC KRAMOLNÁ, KRAMOLNÁ 172, 547 01 NÁCHOD |  <p>HRONOVSKÝ DOPRAVNÍ PROJEKT s.r.o. Bělohorská 200/25, 500 06 JABLONEC IČ: 07653428 DIČ: CZ07653428 E-mail: hironovskyp@projeckt.cz Telefon: 004 623 656</p> | | |
| AKCE: | OPRAVA VEŘEJNÉHO PROSTRANSTVÍ PARKOVIŠTĚ KRAMOLNÁ | | | |
| OBJEKT: | C – SITUAČNÍ VÝKRESY | | | |
| OBRSNÍ: | SITUAČNÍ VÝKRES ŠIRŠÍCH VZTAHŮ | | | |
| STUPEŇ: | | DŘÍ + DSP, DPS | | |
| ZAK.ČÍSLO: | | 035-19-4 | | |
| ARCHIVNÍ ČÍSLO: | | | | |
| DATUM: | | 06/2019 | | |
| FORMÁT: | | 2 x A4 | | |
| VEŠTĚNÍ: | | 1 : 20 000, 5 000, 1 000 | | |
| ČÍSLO SOUPRAVY: | | ČÍSLO PŘÍLOHY: | | |
| | | C.1. | | |

